

**Городские соревнования**

**по спортивному туризму в дисциплине «дистанция – пешеходная – группа»**

23 мая 2021 года

Ленинградская область, Всеволожский район

**УСЛОВИЯ ПРОХОЖДЕНИЯ ДИСТАНЦИИ  
ДИСТАНЦИЯ – ПЕШЕХОДНАЯ – ГРУППА (длинная)**

**Класс дистанции – 3**

**Количество этапов – 6**

**Длина дистанции – 5200 м**

**ОКВ – 140 минут**

- В случае снятия группы с этапа (блока этапов) результат определяется в соответствии с п. 6.2.8 (б) Правил.
- все карабины, предоставленные в качестве ТО, неразъёмные.

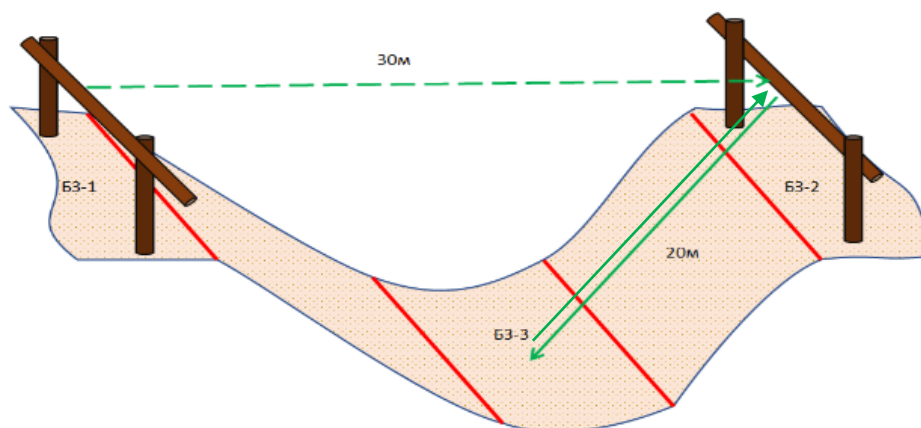
**СТАРТ**

**Блок этапов 1-2. Навесная переправа – Спуск по склону**

*Блок этапов участники преодолевают в следующем порядке:*

1. Первый участник спускается по п.7.10 по перилам, организованным командой (п.7.6 на ТО1), до БЗ-3.
2. Поднимается по судейским перилам по п. 7.10 в БЗ-2.
3. Участники организуют перила этапа 1.
4. Остальные участники проходят этап 1.
5. Все участники проходят этап 2.

Во время прохождения этапа 1 разрешено прохождение этапа 2. Разрешено нахождение в ОЗ каждого этапа не более одного участника.



**Этап 1. Навесная переправа**

*Параметры:*

Длина этапа, м	Угол наклона перил	Расстояние от ТО до КЛ ОЗ, м		Высота ТО над землей	
		ИС	ЦС	ИС	ЦС
30	0°	2	2	1,2	1,2

*Оборудование:*

ИС: БЗ-1, КЛ – начало ОЗ, ТО1 – горизонтальная опора, КЛ – БЗ-3.

ЦС: БЗ-2, КЛ – окончание ОЗ, ТО2 – горизонтальная опора.

*Действия:* организация перил по п. 7.6. Движение троих участников по п. 7.9. Снятие перил по п. 7.6.15 с ЦС этапа 1 или с ЦС этапа 2.

*Обратное движение:* по п. 7.9, при отсутствии перил – по КОД.

**Городские соревнования  
по спортивному туризму в дисциплине «дистанция – пешеходная – группа»**

23 мая 2021 года

Ленинградская область, Всеволожский район

**Этап 2. Спуск по склону**

Параметры:

Длина этапа, м	Угол склона	Расстояние от ТО до КЛ ОЗ, м		Высота ТО над землей
		ИС	ЦС	ИС
20	До 30 <sup>0</sup>	2	-	1,2

Оборудование этапа:

ИС: БЗ-2, КЛ – начало ОЗ, судейские перила.

ЦС: БЗ-3, КЛ – конец ОЗ.

Действия: движение участников п. 7.10.

Обратное движение: по п. 7.10.

**Этап 3. Спуск по склону**

Параметры:

Длина этапа, м	Угол склона	Расстояние от ТО до КЛ ОЗ, м		Высота ТО над землей,
		ИС	ЦС	м
30	До 40 <sup>0</sup>	2	-	0,5

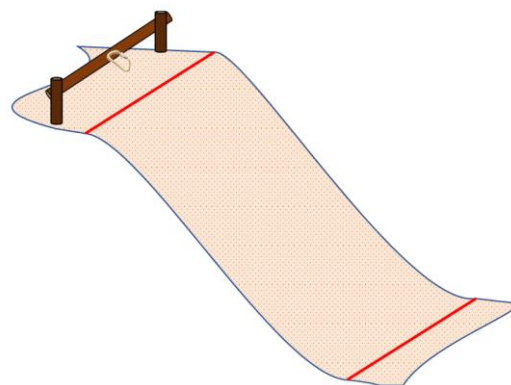
Оборудование этапа:

ИС: БЗ, КЛ – начало ОЗ, ТО1 – 1 карабин.

ЦС: БЗ, КЛ – конец ОЗ.

Действия: Организация перил по п. 7.6. Движение участников п. 7.10. Снятие перил по п. 7.6.15.

Обратное движение: по п. 7.10, при отсутствии перил по КОД.



**Расстояние между этапами 3 и 4 – 50 метров.**

**Разрешено лидирование на этапе 4.**

**Этап 4. Подъём по склону**

Параметры:

Длина этапа, м	Угол склона	Расстояние от ТО до КЛ ОЗ, м		Высота ТО над землей, м
		ИС	ЦС	
30	До 40 <sup>0</sup>	-	2	0,5

Оборудование этапа:

ИС: БЗ, КЛ – начало ОЗ, ППС – горизонтальные перила – 2 шт.

ЦС: БЗ, КЛ – конец ОЗ, ТО1 – 2 карабина.

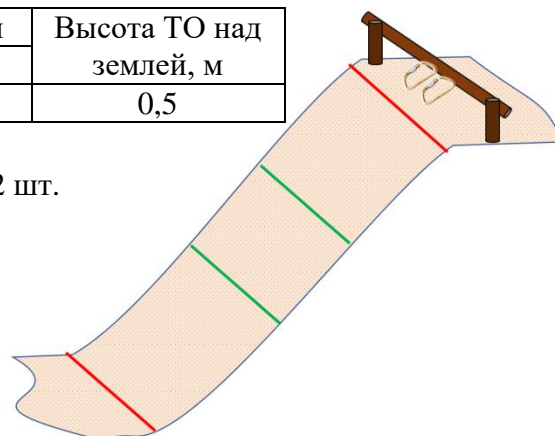
Действия: Подъём первого участника по п. 7.4.

Организация перил по п. 7.6.

Движение участников п.п. 7.11, 7.11.1 (б) с ВКС.

Снятие перил по п. 7.6.15.

Обратное движение: по п. 7.10.



**Городские соревнования  
по спортивному туризму в дисциплине «дистанция – пешеходная – группа»**

23 мая 2021 года

Ленинградская область, Всеволожский район

**Этап 5. Переправа по параллельным перилам**

**Параметры:**

Длина этапа, м	Угол наклона перил	Расстояние от ТО до КЛ ОЗ, м		Расстояние между верхними и нижними ТО, м	Высота нижних опор, м
		ИС	ЦС		
20	0°	2	2	1,2	0,7

**Оборудование:**

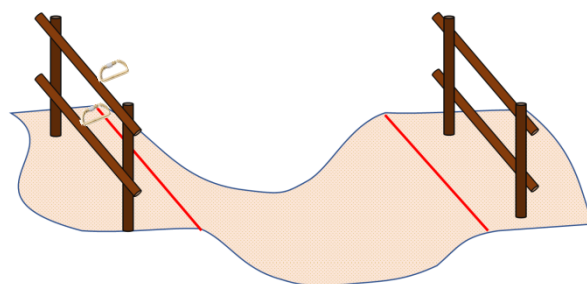
ИС: БЗ-1, КЛ – начало ОЗ, ТО1, ТО2 – горизонтальные опоры и по 1 карабину на нижней и верхней опоре.

ЦС: БЗ, КЛ – окончание ОЗ, ТО3, ТО4 – горизонтальные опоры.

**Действия:** Переправа первого участника по дну оврага не регламентирована. Организация перил по п. 7.6. Движение троих участников по п. 7.8.

Снятие перил по п. 7.6.15.

**Обратное движение:** по п. 7.8, при отсутствии перил – по КОД.



**ФИНИШ**